









LEGGENDA


-  LIMITE ZONA NUCLEO
-  EDIFICI DEFINITI BENI CULTURALI DI INTERESSE CANTONALE:
1- CHIESA S. SIRO
2- CASA LAURENTI
-  PERIMETRO DI RISPETTO DEL COMPLESSO DELLA CHIESA S. SIRO
-  EDIFICI DEFINITI BENI CULTURALI DI INTERESSE STORICO - ARCHITETTONICO
CON FACCIATE DEFINITE BENI CULTURALI LOCALI
-  EDIFICIO DETERMINANTE IL TESSUTO TRADIZIONALE
-  EDIFICI E ALTRI MANUFATTI MINORI, DEMOLIBILI E RICOSTRUIBILI
-  FONTANA PUBBLICA DEFINITA BENE CULTURALE DI INTERESSE LOCALE
-  SPAZI LIBERI DELLE CORTI, ORTI GIARDINI E PRATI
-  SOTTOPORTICO APERTO AL PUBBLICO TRANSITO
-  SUPERFICI DI CIRCOLAZIONE
-  STRADE ESTERNE AL PERIMETRO DEL NUCLEO



Comune di Carabbia

PIANO REGOLATORE

VARIANTE DEL PR
approvato dal CdS il 14/01/2000



Piano no.: B0535-04

Scale: 1:500

Data: marzo 2007

DECISIONE DEL CONSIGLIO DI STATO
come alla ris. n. 4290 del 26 agosto 2008
DIPARTIMENTO DEL TERRITORIO
SST - Ufficio della pianificazione locale
Il Capo ufficio

Piano del nucleo

Pubblicato dal.....al.....

PER IL MUNICIPIO

Il Sindaco

Il Segretario

Stesura 2006:



STUDIO D'INGEGNERIA
BORLINI & ZANINI SA
6915 Pambio Nornico
tel. 091 9800405 - fax 091 9800406

Coordinamento e responsabilità:
arch. Giuseppe Silvestro
Capriasca
6957 Roveredo

Progettato	Disegnato	Controllato
VB	IS	

Dimensione: