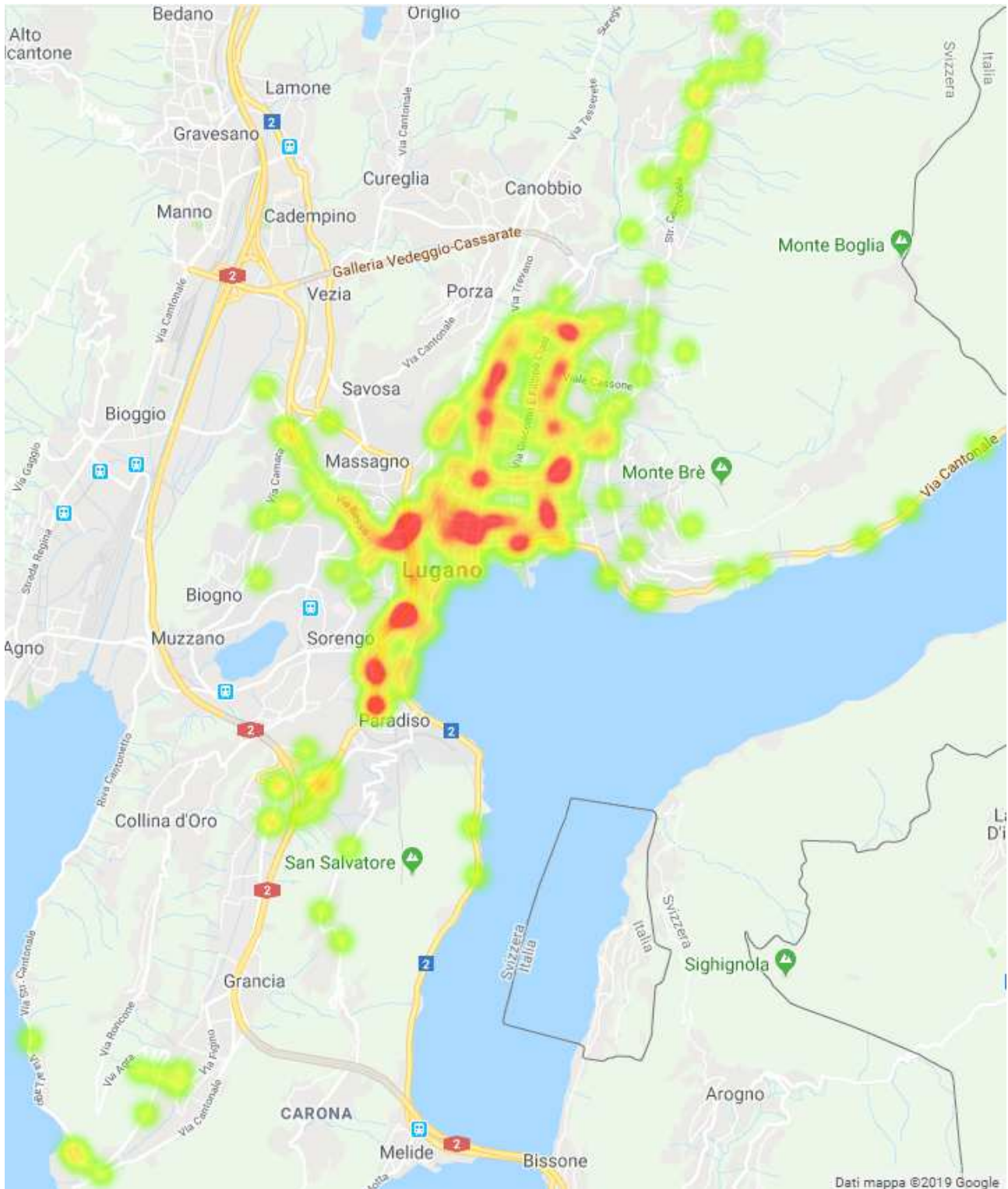


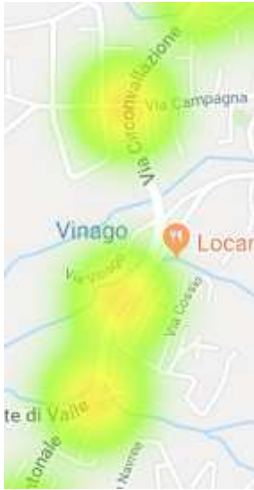
Luoghi con maggior concentrazione d'incidenti con motoveicoli a Lugano, dal 2015 al 2018

Allegato 1 al Comunicato stampa

Lugano: Heat map degli incidenti in moto. In rosso le strade più soggette agli incidenti.



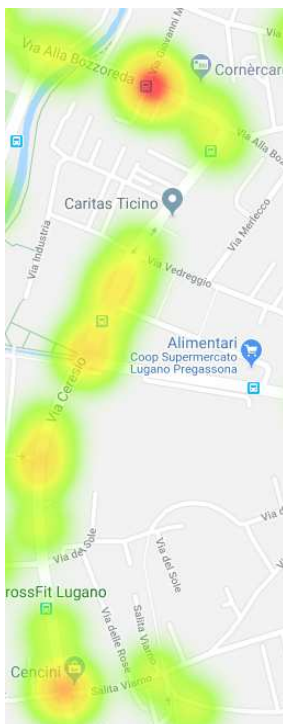
Lugano: Heat map degli incidenti in moto secondo il quartiere.



Cadro: su Via Circonvallazione, da Via Ponte di Valle.



Viganello: Via Pazzalino, in particolare presso la rotatoria con Via la Santa.



Pregassona: Via Alla Bozzoreda, specie all'intersezione con Via Giovanni Maraini e Via Ceresio fino all'intersezione con Salita Viarno.



Cassarate: la Via al Lido, tra Via Molinazzo e Via del Tiglio.



Centro: Viale Carlo Cattaneo, in prossimità del Ponte sul fiume Cassarate.



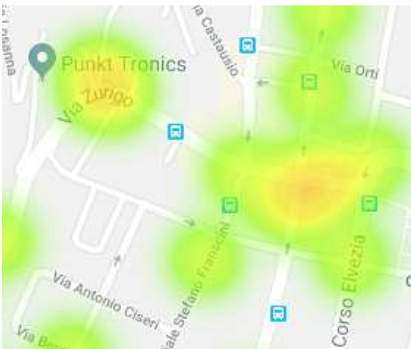
Centro: Via Serafino Balestra



Centro: Corso Elvezia, in particolare presso l'intersezione con Via Bossi.



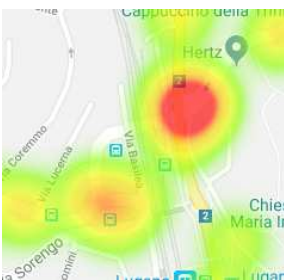
Molino Nuovo: Via Trevano, dallo Stadio a Via Vignola.



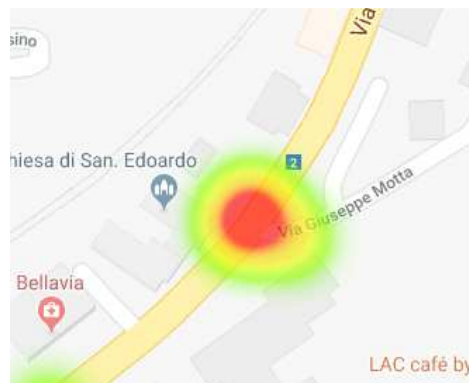
Centro: Via Zurigo, alle intersezioni con Via Monte Carmen e Via Maderno.



Besso: tra Via Manzoni e il Piazzale di Besso.



Centro: Via San Gottardo, presso il tunnel di Besso.



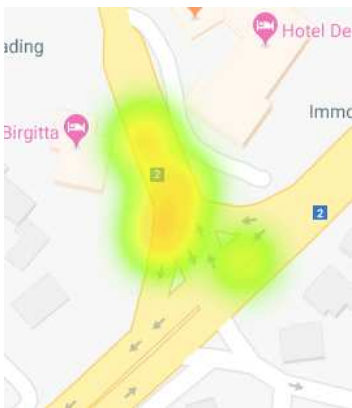
Loreto: Intersezione Via Maraini/ Via Motta.



Loreto: ultimo tratto di Via Maraini verso Via Riva/ Via Mazzini.



Barbengo: Via Casoro



Loreto: Via Calloni, verso lo svincolo di Lugano Sud.