


# PIANO PARTICOLAREGGIATO DELLA ZONA LANDRIANI ( PP1 )

## Piano del traffico AP- EP ed altri vincoli



STRADA DI RACCOLTA PRINCIPALE



STRADA DI SERVIZIO ( RESIDENZIALE CON PRIORITÀ VEICOLARE )



STRADA DI SERVIZIO ( RESIDENZIALE CON PRIORITÀ PEDONALE )  
E AREE PEDONALI



BENI CULTURALI DI IMPORTANZA LOCALE




DIRITTO DI PASSO PUBBLICO PEDONALE ESISTENTE O DA ACQUISIRE




SERVITÙ DI PASSO VEICOLARE



NEI FONDI È RICHIESTA LA FORMAZIONE DI UN AUTOSILO SOTTERRANEO  
CAPIENZA : MAPPALE N° 386 CA. 85 POSTI  
MAPPALE N° 389 CA. 60 POSTI



ZONA RISERVATA PER ARREDO URBANO



AREA VERDE SERVITÙ A FAVORE DEL COMUNE PER LA FORMAZIONE  
DI AREE VERDI E ALBERATURE



ALBERATURE ( A TITOLO INDICATIVO )



