



Città di Lugano
Spazi urbani
Genio civile

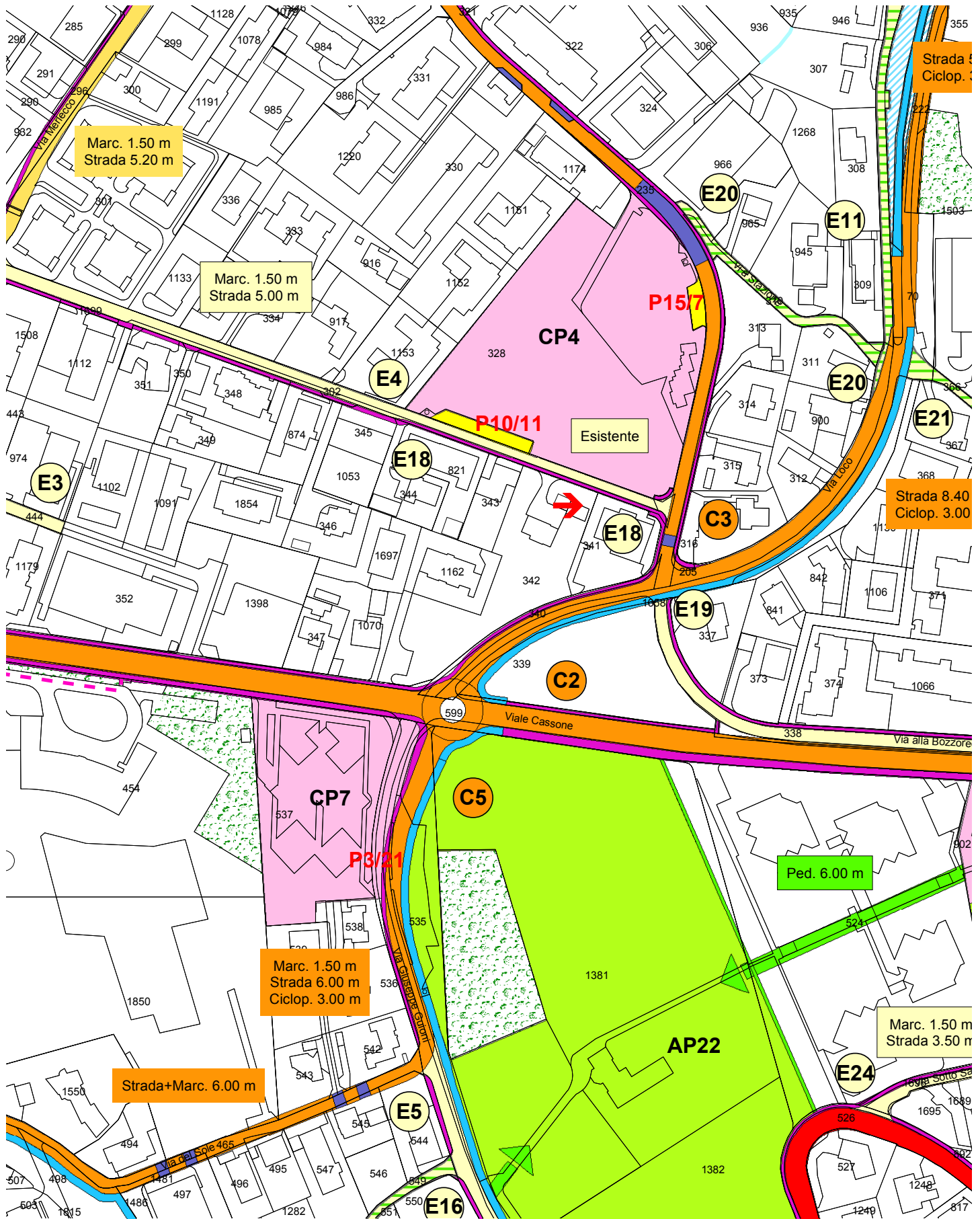
Via Sonvico 4a
6900 Lugano
Svizzera

t. +41 58 866 73 11
f. +41 58 866 79 90
dsu@lugano.ch

Oggetto	INTERVENTI PER IL MIGLIORAMENTO DELLA SICUREZZA STRADALE						Sigla Oggetto	3523
Ubicazione	QUARTIERE DI PREGASSONA VIALE CASSONE							
Nome Piano	PROGETTO STRADALE ESTRATTO DI PR (piano del traffico) - ALLEGATO 3							
Sigla Progettista	File N°	Tipo Piano /liv.	Scala	Variante	Indice e Modifica	Data	Piano N°	
IC	-	-	-	#	A00	07.10.2022	-	
Nome File	3523_P_-	Formato	A4	Capo Progetto	Giorgio Petoud	Disegnato	Riccardo Bevilacqua	

PETOUD INGEGNERI SA Lugano T: 091 986 01 01 info@petoud-ingegneri.ch	Numero documento	21110 - Allegato 3	
	Allestito	RB	
	Progettato	SP	
	Approvato	GP	

Ind.	Mod.	Dis.	Data	Correzioni
A	VV	ttt	vv.vv.vvvv	descrizione modifica



Estratto piano del traffico e AP-EP
 Piano regolatore sezioni: Pregassona
 La definizione esatta delle linee di PR dev'essere richiesta al Geometra

18.12.2020
 Firma:



Città di Lugano
 Pianificazione,
 ambiente e mobilità

Via della Posta 8
 6900 Lugano
 Svizzera




1:2'000

Legenda piano del traffico e delle AP-EP - Pregassona

	Strada di collegamento principale
	Strada di raccolta principale
	Strada di raccolta secondaria
	Strada di servizio principale
	Strada di servizio secondaria (proprietà pubblica)
	Strada di servizio secondaria (proprietà pubblica) a fruizione pedonale privilegiata
	Strada forestale
	Strada di servizio per trasporti pubblici
	Elementi di moderazione del traffico (esistenti o di carattere indicativo)
	Ciclopista/pedonale
	Percorrenze pedonali
	Marciapiede
	Piano di quartiere comparto trà NS1 - Pregassona e NS2 - Sala
	Diritto di passo pedonale pubblico
	Sentiero
	Posteggio pubblico (no. posteggio / capacità approssimativa)
	Numero di riferimento delle tratte stradali (vedi relazione)
	Senso unico
	Raccordo riservato BUS
	Sedime ex tram annesso alla ciclopista (non incluso in zona edificabile)


AP-EP all'interno del perimetro NQC

	AP5 (NQC) Rimessa Azienda Trasporti Pubblici di Lugano (TPL)
	AP6 (NQC) Centro di raccolta separata di rifiuti urbani (Ecocentro Ruggi)
	AP7b (NQC) Area di svago e ricreazione (piazza sul fiume Cassarate)
	AP8 (NQC) Attrezzature sportive
	AP9 (NQC) Pozzo di captazione di acqua potabile


Attrezzature di interesse pubblico (vincolo a favore del Comune)

	AP1 Giardino pubblico
	AP3 Attrezzatura per lo svago e il tempo libero
	AP4 Parco giochi per bambini (Orlino)
	AP5 Area di protezione Chiesetta di S. Pietro
	AP7 Giardino pubblico e posteggio pubblico
	AP9 Orti comunali
	AP10 Giardinetto pubblico
	AP11 Piazzetta (Via del Sole)
	AP13 Campetto di calcio
	AP14 Satellite raccolta separata rifiuti (Via Boschina)
	AP15 Satellite raccolta separata rifiuti (Via Probello)
	AP16 Satellite raccolta separata rifiuti (Via Terzerina)
	AP17 Satellite raccolta separata rifiuti (Via Industria)
	AP18 Satellite raccolta separata rifiuti (Ventuno)
	AP20 Giardino pubblico
	AP21 Serbatoio acqua potabile
	AP22 Parco urbano pubblico Viarno

Costruzioni di interesse pubblico (vincolo a favore del Comune)

	CP1 Sede del Municipio (possibile trasformazione parziale in scuola materna)
	CP2 Nuovo centro amministrativo comunale
	CP3 Edificio amministrativo (sede UTC)
	CP4 Casa per anziani
	CP5 Scuola elementare Sala
	CP6 Scuola elementare Bozzoreda
	CP7 Scuola materna Piccolo Mondo
	CP8 Scuola materna Terzerina
	CP9 Scuola materna Bozzoreda
	CP10 Scuola materna di Via Cantonale
	CP11 Destinazione da definire (attuale sede magazzino comunale)

Costruzioni di interesse pubblico (vincolo a carico di altri Enti o Privati)

	CP13 Cimitero ed ev. ampliamento (Consorzio)
	CP14 Chiesa Parrocchiale di Pazzalino
	CP15 Chiesetta di S. Pietro
	CP16 Chiesetta di Fatima
	CP17 Chiesa di S. Giovanni Battista e M. Kolbe
	CP18 Scuola Media Cantonale
	CP21 Sala multiuso parrocchiale